

Boletim Hidrometeorológico

SISTEMA DE ALERTA A INUNDAÇÃO

OBS.: AS CORES INDICAM O ESTADO ATUAL DAS BACIAS MONITORADAS.



VIGILÂNCIA



ATENÇÃO



ALERTA



BACIA DO RIO
SAPUCAÍ



GERÊNCIA DE MONITORAMENTO HIDROMETEOROLÓGICO E EVENTOS CRÍTICOS
SISTEMA DE METEOROLOGIA E RECURSOS HÍDRICO DE MINAS GERAIS
INSTITUTO MINEIRO DE GESTÃO DAS ÁGUAS
SECRETARIA DE ESTADO DE MEIO AMBIENTAL E DESENVOLVIMENTO SUSTENTÁVEL
GOVERNO DE MINAS GERAIS

RESPONSÁVEIS:
PATRÍCIA CARVALHO, ENGENHEIRA CIVIL
ANITA VEIGA, ENGENHEIRA CIVIL
MICHAEL BEZERRA DA SILVA, METEOROLOGISTA

ELABORADO EM: 26/01/2016 17:00:39

ATENDIMENTO: (31)3915 - 1254 HORÁRIO COMERCIAL
(31)99280 - 5352 24 HORAS

SEMAD - Secretaria de Estado de Meio Ambiente e Desenvolvimento Sustentável

Secretário

Luiz Sávio de Souza Cruz

IGAM – Instituto Mineiro de Gestão das Águas

Diretora Geral

Maria de Fátima Chagas Dias Coelho

Diretor de Pesquisa, Desenvolvimento e Monitoramento das Águas

Márley Caetano de Mendonça

Gerente de Monitoramento Hidrometeorológico e Eventos Críticos

Jeane Dantas de Carvalho

REALIZAÇÃO:

IGAM – Instituto Mineiro de Gestão das Águas

Gerente de Monitoramento Hidrometeorológico e Eventos Críticos

Jeane Dantas de Carvalho

Equipe Técnica

Anita Veiga, Engenheira Civil

Adelmo Antônio Correia, Meteorologista

Daniel dos Santos, Meteorologista

Erlon Aide A. de Oliveira, Analista de Sistemas

Luíza Pinheiro Rezende Ribas, Engenheira Ambiental

Lucas Vitor de Andrade Castilho, Estagiário de Engenharia Ambiental

Michael Bezerra da Silva, Meteorologista

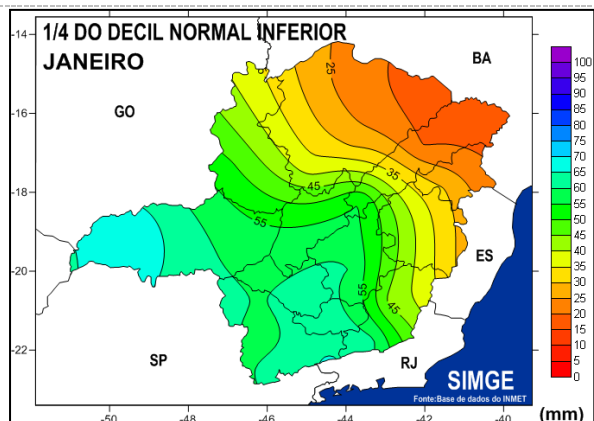
Paula Pereira de Souza, Meteorologista

Patrícia Lopes Carvalho, Engenheira Civil

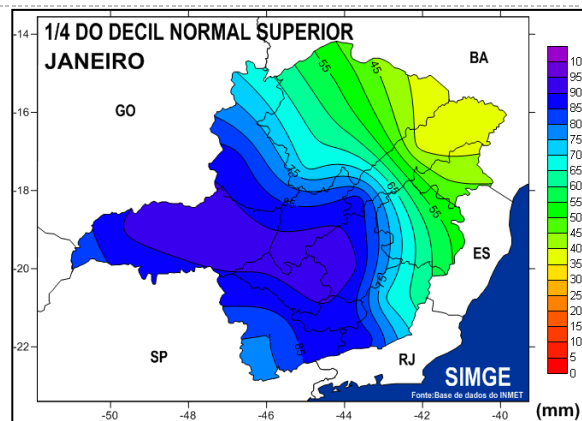
Ruany Gomes Xavier Maia, Meteorologista

PREVISÃO DE CHUVAS PARA 7 DIAS (26 DE JANEIRO A 01 DE FEVEREIRO DE 2016)

Limite inferior do decil normal (7 dias)

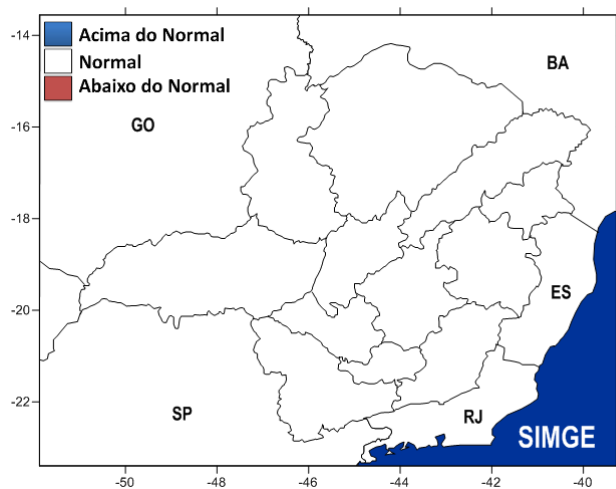


Limite Superior do decil normal (7 Dias)



DURANTE O MÊS DE JANEIRO, É NORMAL, SEGUNDO A CLIMATOLOGIA DO INMET, QUE AS REGIÕES DO TRIANGULO, CAMPO DAS VERTENTES, CENTRAL E METROPOLITANA DE BELO HORIZONTE POSSUAM O MAIOR ACUMULADO MENSAL (EM TORNO DOS 100 MM/SEMANAIS). JÁ NAS REGIÕES NORTE, JEQUITINHONHA E MUCURI, SE CONCENTRAM OS MENORES ACUMULADOS, QUE FICAM EM TORNO DOS 40 MM/SEMANAIS.

Previsão para 7 dias



Estado de Minas Gerais

PREVISÃO DE CHUVA DENTRO DA NORMAL CLIMATOLÓGICA EM TODO O ESTADO.

Bacia do Sapucaí

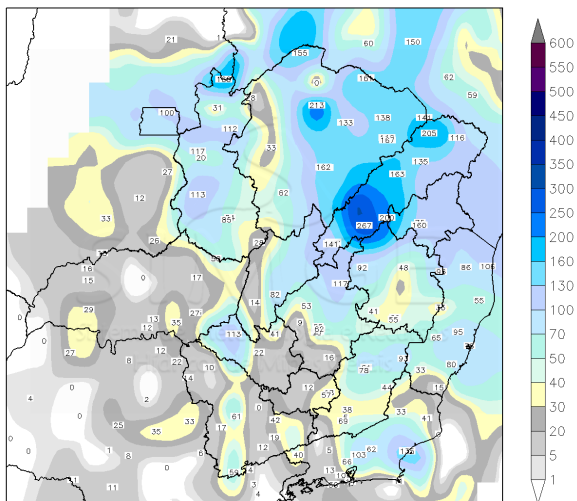
PREVISÃO DE CHUVA DENTRO DA NORMAL (EM TORNO DOS 60 MM/SEMANA).

Bacia do Doce

PREVISÃO DE CHUVA DENTRO DA NORMAL (EM TORNO DOS 40 MM/SEMANA).

Chuvas observadas

Mapa de chuva
20/01/2016 12:00 UTC - 26/01/2016 12:00 UTC

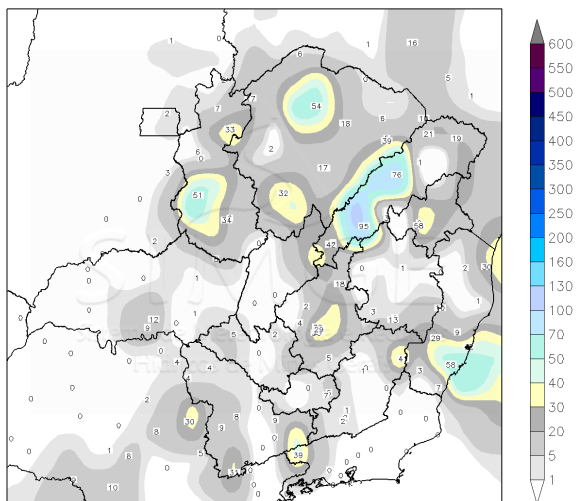


Fonte: SIMGE, INMET-A, INMET-C

Acumulado de chuva referente ao período de 19/01 a 26/01/2016.

ACUMULADO DE ATÉ 267 MM NO JEQUITINHONHA E NO NORTE. CHUVA DE ATÉ 160 MM, NO NOROESTE, MUCURI, CENTRAL E METROPOLITANA DE BELO HORIZONTE. CHUVA DE ATÉ 75 MM NAS DEMAIS REGIÕES.

Mapa de chuva
25/01/2016 12:00 UTC - 26/01/2016 12:00 UTC



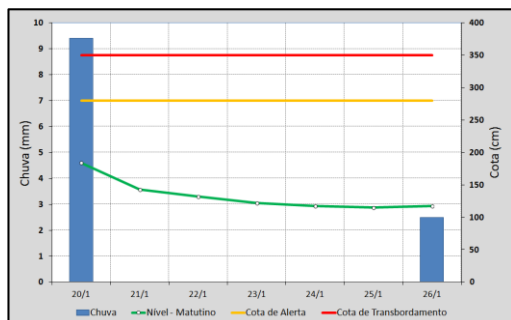
Fonte: SIMGE, INMET-A, INMET-C

Acumulado de chuva referente às 12 h do dia 25/01 até as 12 h do dia 26/01/16.

ACUMULADO DE CHUVA DE ATÉ 95 MM, NO JEQUITINHONHA. CHUVA DE ATÉ 54 MM NO NORTE, MUCURI E NOROESTE. NAS DEMAIS ÁREAS CHUVA DE ATÉ 30 MM.

Monitoramento da Bacia do Rio Sapucaí

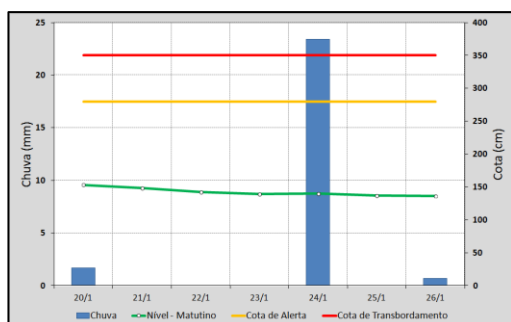
Obs.: Ler nota de rodapé da ultima página para maiores informações



Estação de Água Limpa

COM REGISTRO DE CHUVA NAS ÚLTIMAS 24 HORAS, O NÍVEL NESTE AFLUENTE DO RIO SAPUCAÍ SE ELEVOU E ATUALMENTE ESTÁ NA COTA DE 117 CM.

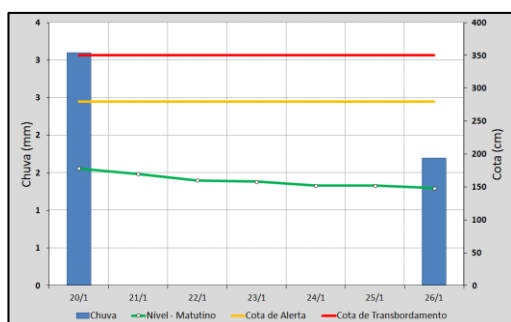
COM PREVISÃO DE PANCADAS DE CHUVA PARA OS PRÓXIMOS DIAS, O NÍVEL NESSE AFLUENTE DO RIO SAPUCAÍ DEVERÁ DECLINAR.



Estação de Borges

MESMO COM REGISTRO DE CHUVA NAS ÚLTIMAS 24 HORAS, O NÍVEL DO RIO SAPUCAÍ DECLINOU E ATUALMENTE ESTÁ NA COTA DE 136 CM.

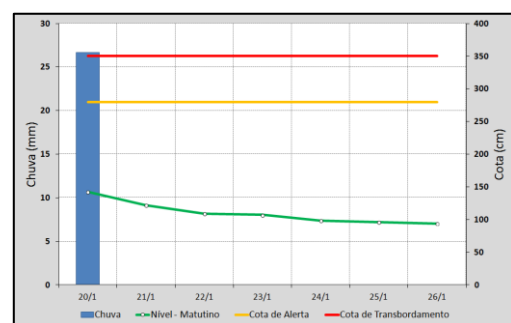
COM PREVISÃO DE PANCADAS DE CHUVA PARA OS PRÓXIMOS DIAS, O NÍVEL DO RIO SAPUCAÍ DEVERÁ DECLINAR.



Estação de Bicas

MESMO COM REGISTRO DE CHUVA NAS ÚLTIMAS 24 HORAS, O NÍVEL DO RIO SAPUCAÍ DECLINOU E ATUALMENTE ESTÁ NA COTA DE 148 CM.

COM PREVISÃO DE PANCADAS DE CHUVA PARA OS PRÓXIMOS DIAS, O NÍVEL DO RIO SAPUCAÍ DEVERÁ DECLINAR.



Estação Caquendi

SEM REGISTRO DE CHUVA NAS ÚLTIMAS 24 HORAS, O NÍVEL NESTE AFLUENTE DO RIO SAPUCAÍ DECLINOU E ATUALMENTE ESTÁ NA COTA DE 94 CM.

COM PREVISÃO DE PANCADAS DE CHUVA PARA OS PRÓXIMOS DIAS, O NÍVEL DO RIO SAPUCAÍ DEVERÁ DECLINAR.

TABELA 1 - TENDÊNCIA DO NÍVEL DOS RIOS NAS ESTAÇÕES NAS ÚLTIMAS 24 HORAS. UNID: [cm]

ESTAÇÃO	MUNICÍPIO	VARIAÇÃO ATUAL	TENDÊNCIA
ÁGUA LIMPA	Itajubá / Santo Antônio	+2	Declínio
BORGES	Piranguçu	-1	Declínio
BICAS	Wenceslau Braz	-4	Declínio
CAQUENDI	Delfim Moreira	-2	Declínio

NOTA: ESTÁGIOS DO ALERTA DA BACIA DO RIO SAPUCAÍ

VIGILÂNCIA - QUANDO O NÍVEL DO RIO SE ENCONTRA ABAIXO DE 80% DA COTA DE EXTRAVASAMENTO E NÃO HÁ PREVISÃO DE CHUVAS MODERADAS OU FORTES.

ATENÇÃO - QUANDO O NÍVEL DO RIO SE ENCONTRA PRÓXIMO A 80% DA COTA DE EXTRAVASAMENTO, E HÁ PREVISÃO DE CHUVAS MODERADAS OU FORTES.

ALERTA - QUANDO O NÍVEL DO RIO ALCANÇA 80% DA COTA DE EXTRAVASAMENTO.